

産業廃棄物処理施設維持管理記録簿[安定型](令和 1年 12月度)

埋め立てた産業廃棄物の種類及び数量[規12条の7の3の3イ]

種類	数量(単位)	
廃プラスチック類	0.0000	(t/月)
ゴムくず	0.0000	(t/月)
金属くず	0.0000	(t/月)
ガラスくず及び陶磁器くず	45.0100	(t/月)
がれき類	0.0000	(t/月)
アスベスト含有 ガラス、陶磁器	57.7900	(t/月)
“ がれき	0.0000	(t/月)
“ 他	34.5700	(t/月)
	137.3700	(t/月)

展開検査の実施状況[規12条の7の3の3ハ]

実施回数	38台 38回
展開検査の場所	別紙1の「場内見取図」の通り
安定型産業廃棄物以外の廃棄物の付着又は混入が認められた年月日	令和 年 月 日 令和 年 月 日 令和 年 月 日

浸透水のBOD又はCOD検査の実施状況と措置(月1回実施)[規12条の7の3の3ニ及びホ]

採取場所	別紙1の通り*1(浸透水採水1号)
採取日	令和1年12月9日
分析結果が得られた日	令和1年12月10日
BOD*2	基準値 20mg/ℓ以下
COD*2	8.6mg/ℓ 基準値 40mg/ℓ以下
異常の有無	有 ・ 無
必要な措置を講じた年月日 と内容	

水質検査の実施状況と措置(年1回測定)[規12条の7の3の3ニ及びホ]

採取場所	別紙1の通り*1	別紙1の通り*1	別紙1の通り*1
採取日	令和1年12月9日	令和 年 月 日	令和 年 月 日
分析結果が得られた日	令和1年12月10日	令和 年 月 日	令和 年 月 日
分析結果	別紙1「場内見取図」及び「地下水の計量証明書」綴りの通り*3	別紙1「場内見取図」及び「地下水の計量証明書」綴りの通り*3	別紙1「場内見取図」及び「地下水の計量証明書」綴りの通り*3
異常の有無	有 ・ 無	有 ・ 無	有 ・ 無
必要な措置を講じた年月日とその内容			

施設の点検[規12条の7の3の3ロ]

点検日	令和1年12月9日
異常の有無	有 ・ 無
必要な措置を講じた年月日及び当該措置の内容*4	場内囲い、擁壁等 「場内の原状回復作業の進捗」 飛散防止ネット前の「許可エリア外」の埋立廃棄物の 掘り起こし作業を開始しました。 境界に近い場所ということもあり、深さ60cmから1m程度で 廃棄物を掘り出しています。2月を目途に原状回復を終了する 予定で12月中旬から開始しました。 ※令和1年終了時点での残余容量について 平成31年1月1日新年スタート時の残余容量;5,923m3 年間埋立総量;509m3、令和1年終了時の残余容量;5,414m3





施設の残余容量

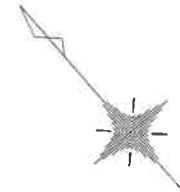
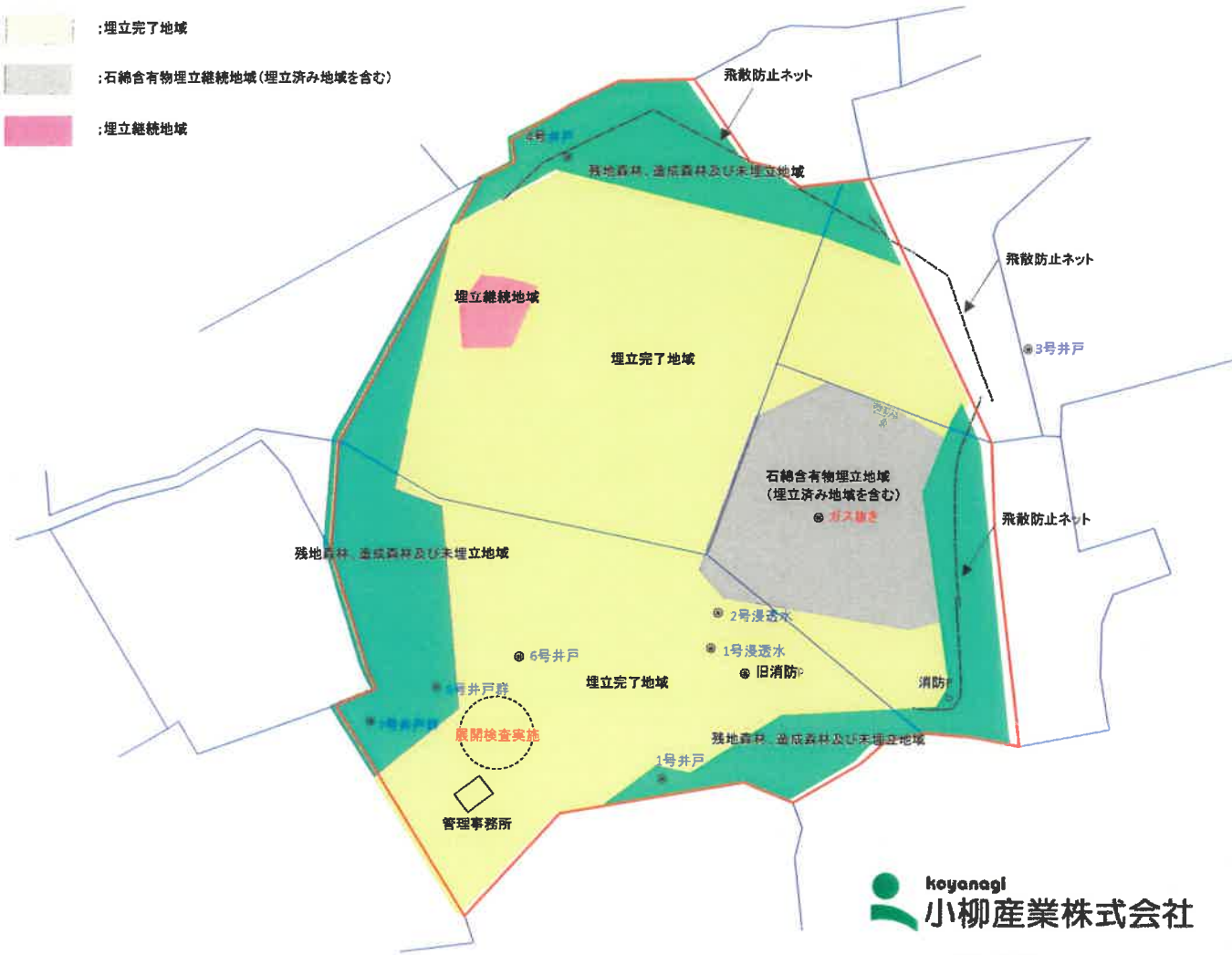
①先月末の残余容量(m3)	②今月埋立量(m3)	③今月末残余容量;①-② (m3)
5,562(m3)	148.36(m3)	5,414(m3)

*1 処分場の平面図に位置を明示すること。 *2 いずれかを記載すること。 *3 別紙2に記載するか「計量証明書」を添付すること。 *4 異常が認められた場合のみ記入すること。

別紙1:小柳産業(株)最終処分場 見取り図

令和2年版

-  : 残地森林、造成森林及び未埋立地域
-  : 埋立完了地域
-  : 石含有物埋立継続地域(埋立済み地域を含む)
-  : 埋立継続地域



 koyanagi
小柳産業株式会社

957-0105
新潟県北蒲原郡聖籠町大字次第浜字烏川3695-1
小柳産業 株式会社 最終処分場
TEL&FAX 0254(41)4148

許可面積 18,178m²
総面積 19,991.17m²

(令和2年3月12日見直し)